

## LEGENDA

STAV NÁVRH VÝHLAD

	HRANICE KATASTRA OBCE
	OBYTNÉ PLOCHY
	PLOCHY OBČIANSKEHO VYBAVENIA
	PLOCHY PRIEMYSELNEJ VÝROBY A SKLADOV
	PLOCHY POĽNOHOSPODÁRSKEJ VÝROBY - DVOR
	PLOCHY ŠPORTU A REKREÁCIE
	PLOCHY TECHNICKÉHO VYBAVENIA
	PLOCHY ZELENE
	VODNÉ PLOCHY
	KORIDOR EL.VLVN VEDENIA
	KORIDORY PRODUKTOVODOV

### DOPRAVA A DOPRAVNÉ ZARIADENIA

	RÝCHLOSTNÁ CESTA R 4
	CESTA I.T.R.
	CESTA III.T.R.
	MIESTNE OBŠLUBNÉ KOMUNIKÁCIE
	JEDNOKOLEJOVÁ ŽELEZNIČNÁ TRÁŤ
	DVOJKOLEJOVÁ ŽELEZNIČNÁ TRÁŤ
	ŽELEZNIČNÁ VLEČKA
	ELEKTRIFIKOVANÁ ŽELEZNIČNÁ TRÁŤ
	ŠIROKOROZCHODNÁ ŽELEZNIČNÁ TRÁŤ
	ŽELEZNIČNÁ STANICA

### TECHNICKÁ INFRAŠTRUKTÚRA

	VODOVODNÝ PRIVÁDZAČ
	VODOJEM
	VODNÝ ZDROJ
	KANALIZAČNÝ PRIVÁDZAČ
	400 kV VVN VEDENIE
	TRANSFORMAČNÁ STANICA
	PRIVÁDZAČ PLYNU
	REGULAČNÁ STANICA PLYNU
	PREVOD VODY
	ČISTIČKA ODPADOVÝCH VOD

### LOŽISKÁ NERASTNÝCH SUROVÍN

	DOBÝVACÍ PRIESTOR NERAST.SUROVÍN-POVRCHOVÝCH
--	--

## LEGENDA ÚPN-O ZaD č.4

STAV NÁVRH VÝHLAD

	OBYTNÉ PLOCHY
	PLOCHY OBČIANSKEHO VYBAVENIA
	PLOCHY PRIEMYSELNEJ VÝROBY A SKLADOV
	PLOCHY ŠPORTU A REKREÁCIE
	PLOCHY TECHNICKÉHO VYBAVENIA
	PLOCHY ZELENE

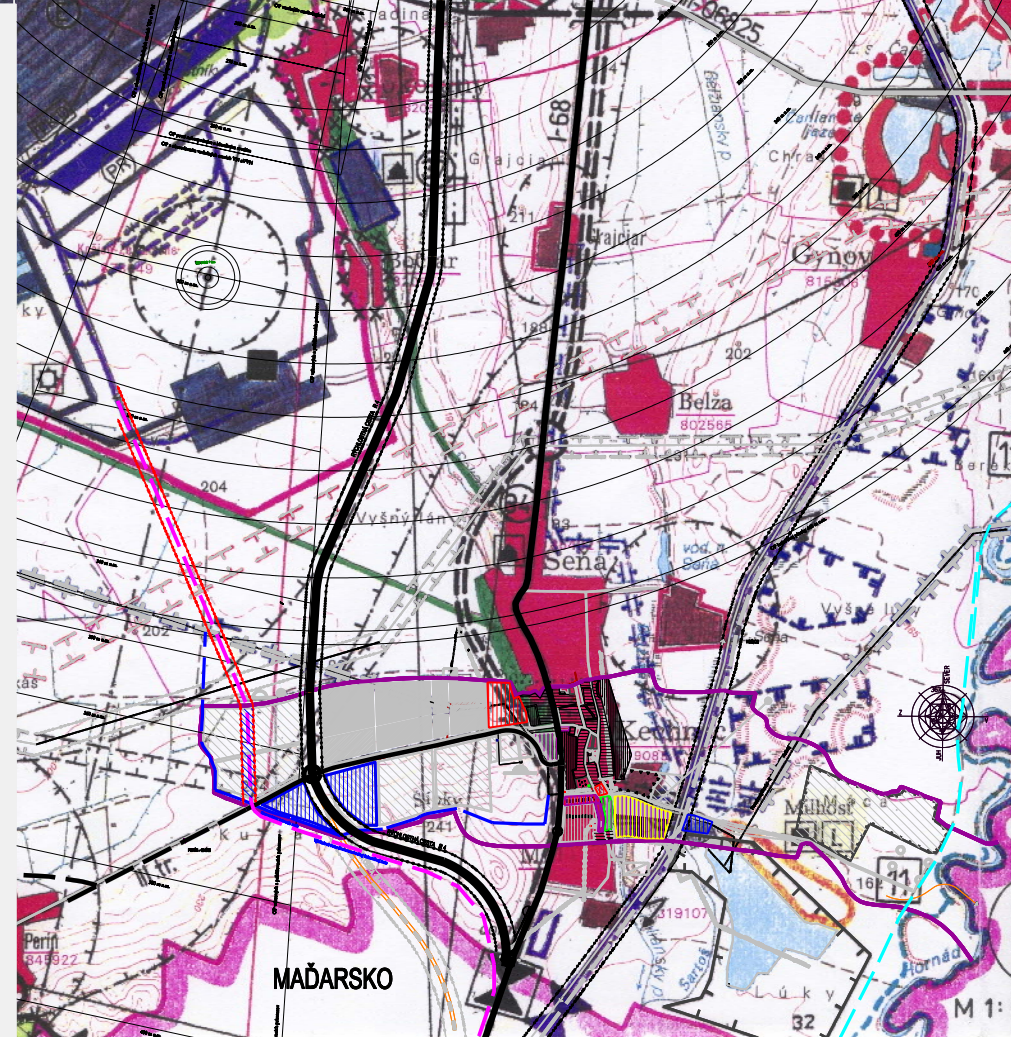
### DOPRAVA A DOPRAVNÉ ZARIADENIA

	RÝCHLOSTNÁ CESTA R 4
	CESTA I.T.R.
	CESTA III.T.R.
	DVOJKOLEJOVÁ ŽELEZNIČNÁ TRÁŤ (KLASICKÁ + ŠIROKOROZCHODNÁ)

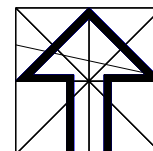
### TECHNICKÁ INFRAŠTRUKTÚRA

	HRÁDZA RIEKY HORNÁD
--	---------------------

	PREVOD VODY
--	-------------

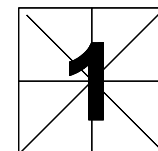


## KECHNEC - ÚZEMNÝ PLÁN OBCE - ZaD č.4



ŠIRŠIE VZŤAHY

M = 1:50 000



Autori : Ing.arch.Ludovít Pozdech

07/2008

Profesia : Urbanizmus  
 Projektant : Ing.arch.L.Pozdech, Ing.J.Jochmann, Ing.P.Sabo, J.Kamenský  
 Názov výkresu : Širšie vzťahy M = 1 : 50 000

SCHVÁLENÉ OBCENÝM ZASTUPITEĽSTVOM  
 OBCE KECHNEC  
 UZNESENÍM č.....DŇA.....  
 STAROSTA OBCE : JUDr.Jozef KONKOLY

PEČIATKA OBCE

Poznámka : Podklad prevzatý z ÚPN VÚC Košického kraja ZaD 2004